

VARIANTE AL
PIANO PARTICOLAREGGIATO DEL CENTRO STORICO
DELLA CONTRADA FORA DEL COMUNE DI SAN ZENO
DI MONTAGNA - anno 2017

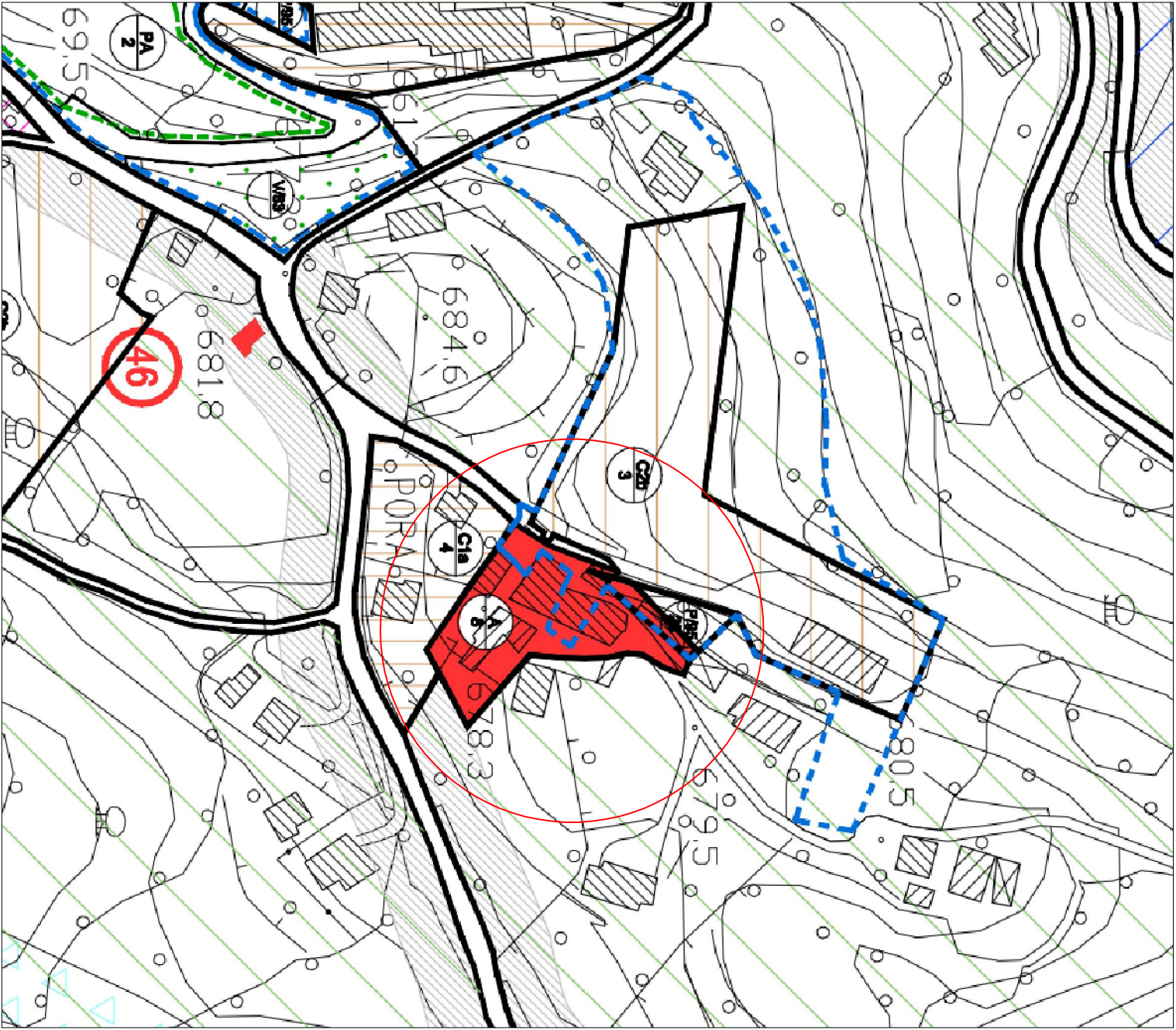
TAV. 1 - INQUADRAMENTO TERRITORIALE :
ESTRAITTI DI MAPPA e URBANISTICI
AEROFOTOGRAMMETRIA - TABELLE DATI

IL TECNICO _____

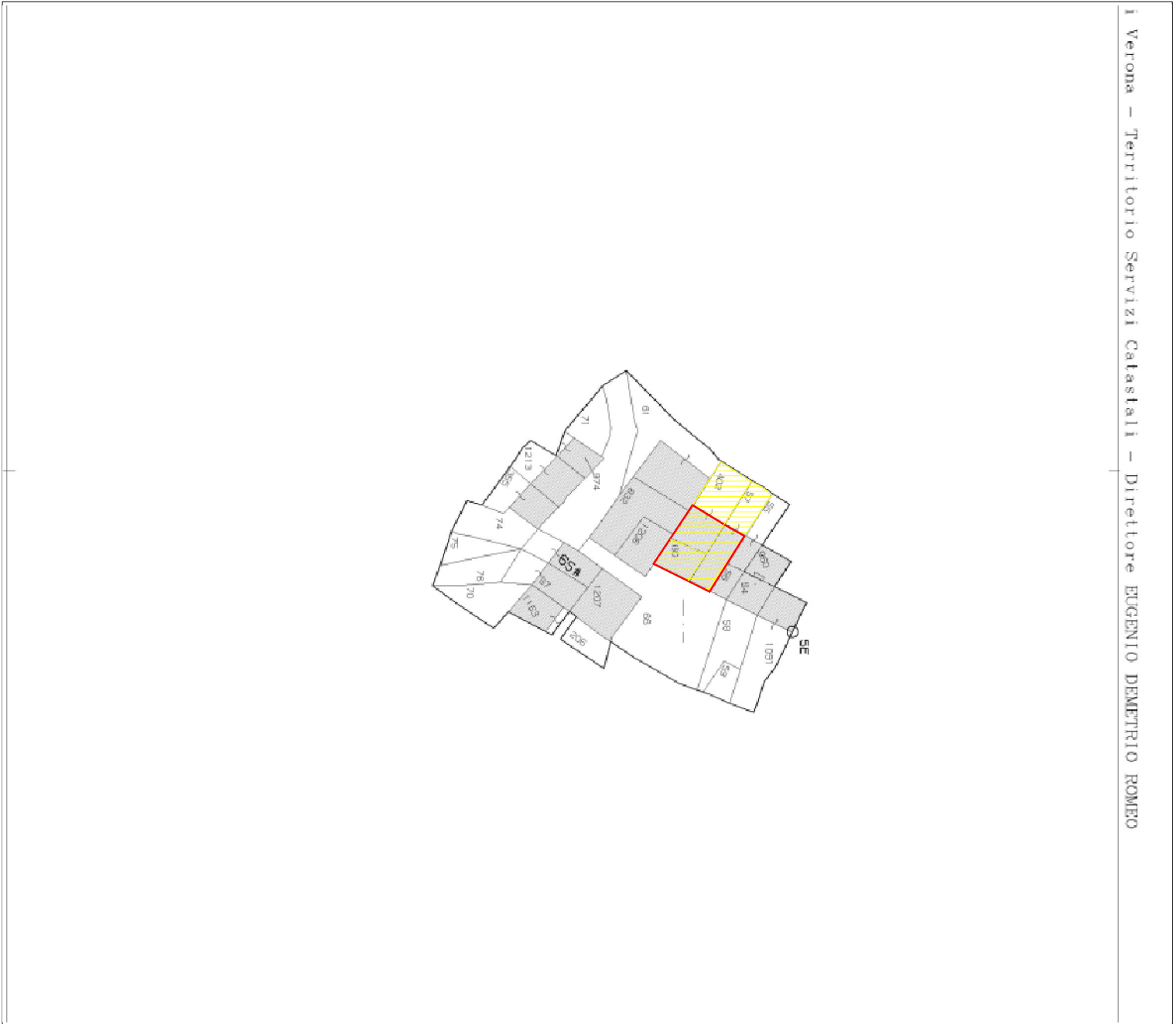
IL RICHIEDENTE _____

ASCH FRANCA ELENA ZUJANI
Via Invaldi del lavoro 7 - 37013 CAPRINO VERONESE VR - Tel. 045 724232

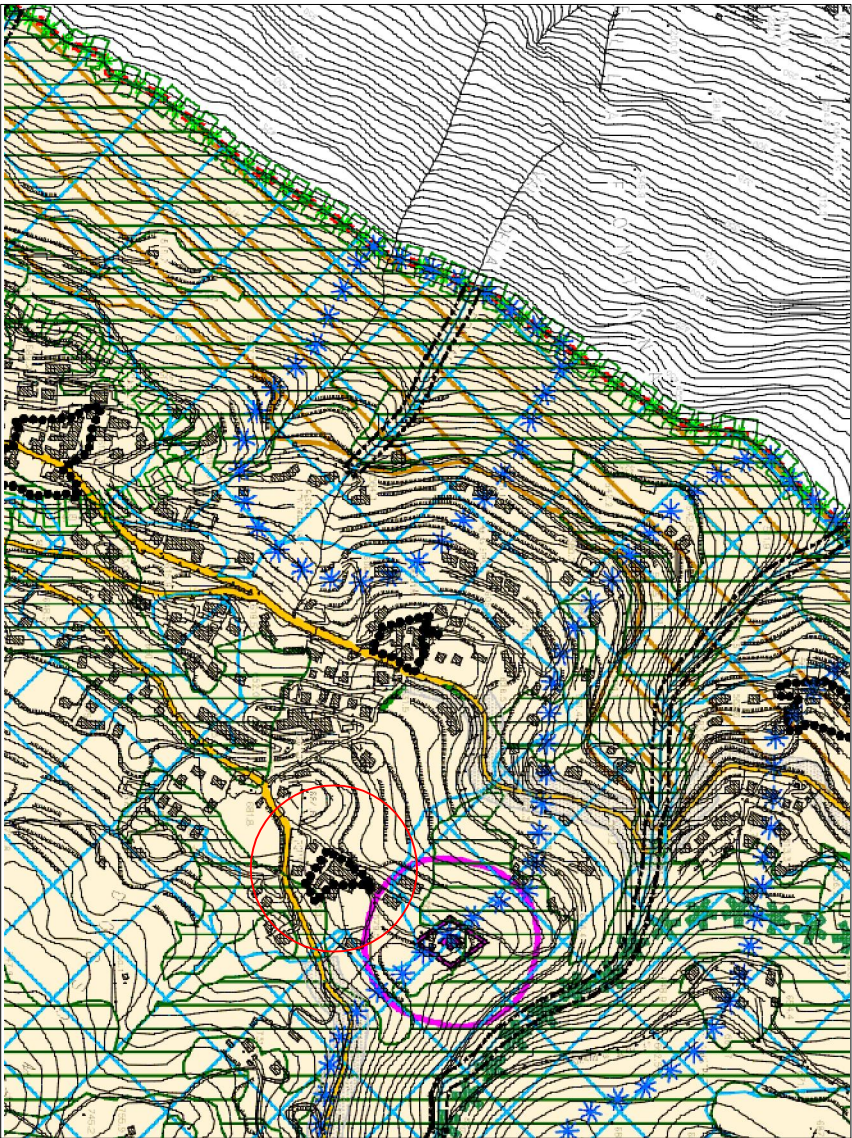
ESTRATTO della VARIANTE AL P.R.G.
Scala 1 : 2.000



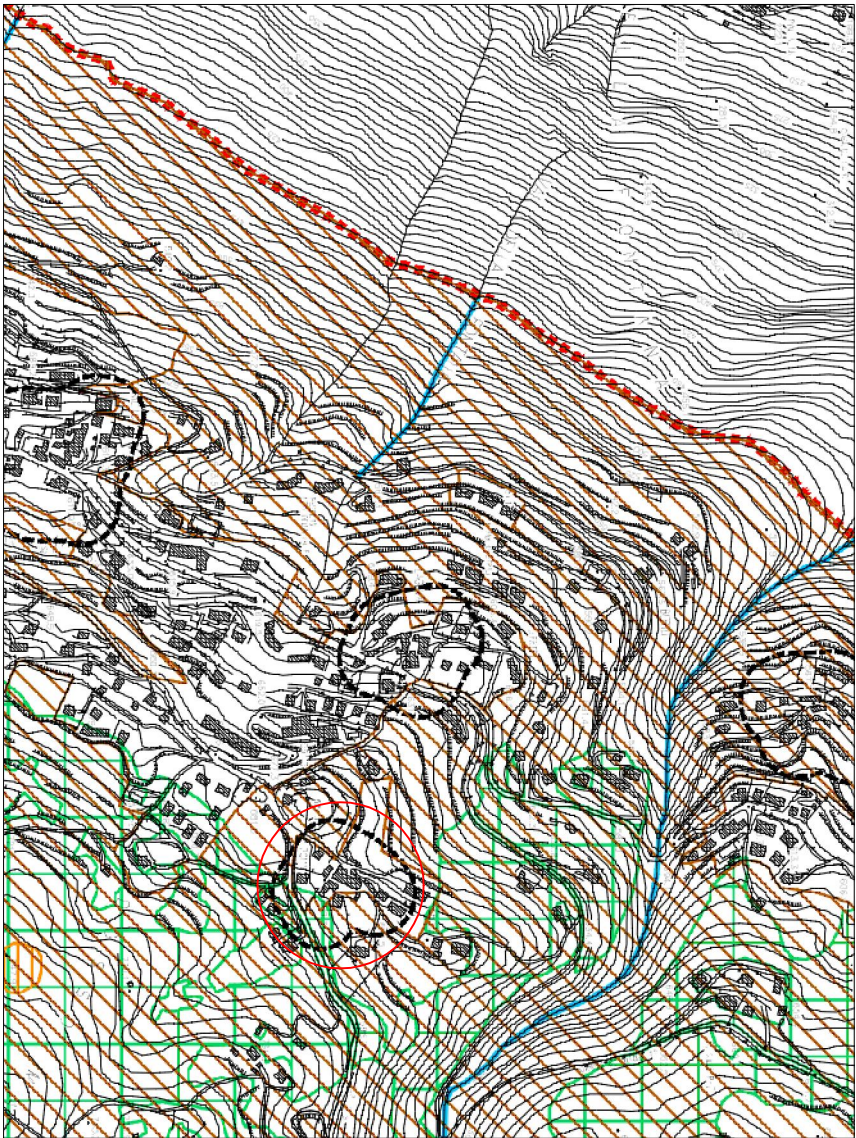
BRANO MAPPALE Scala 1 : 1.000
Foglio 9 - allegato E



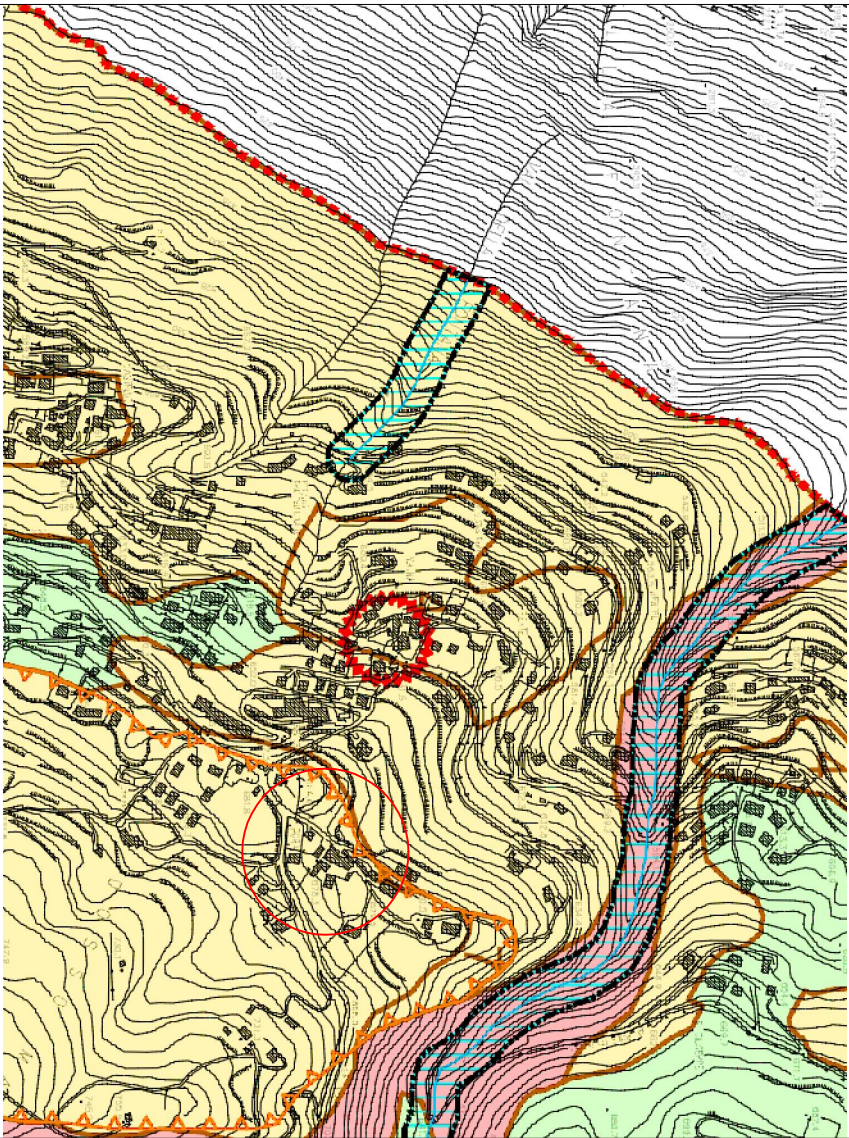
ESTRATTO del P.A.T. - scala 1 : 10.000
TAV. 1 - CARTA dei VINCOLI



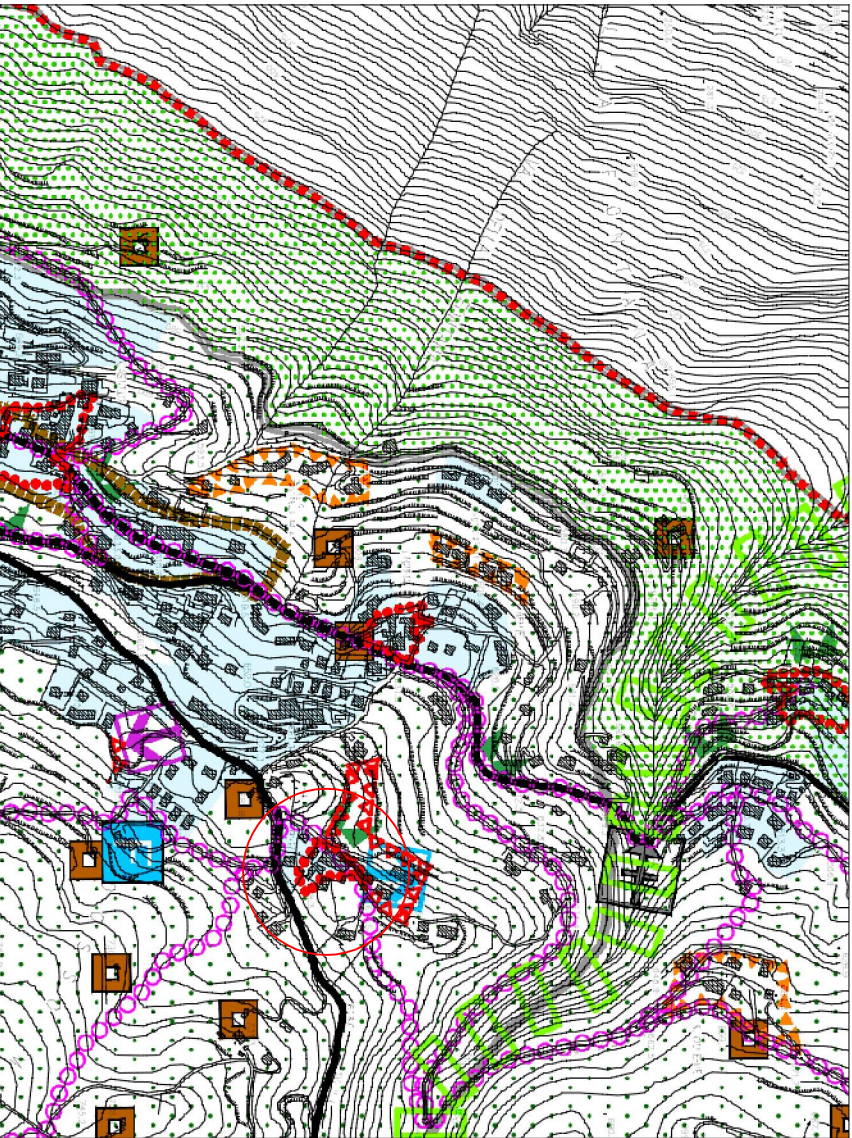
ESTRATTO del P.A.T. - scala 1 : 10.000
TAV. 2 - CARTA delle INVARIANTI



ESTRATTO del P.A.T. - scala 1 : 10.000
TAV. 3 - CARTA delle FRAGILITA'



ESTRATTO del P.A.T. - scala 1 : 10.000
TAV. 4 - CARTA della TRASFORMABILITA'



AEROFOTOGRAMMETRIA



TABELLA DATI AREA - ESTRAITTI del P.A.T. e P.R.G.	
Tav. 1 - VINCOLI	vincolo paesaggistico - D.lgs. 42/2004 art.136 centro storico - L.R. 80/80
Tav. 2 - INVARIANTI	area di urbanizzazione consolidata ambiti di protezione tessuto storico
Tav. 3 - FRAGILITA'	area idonea all'edificazione - condizione 3 area soggetta a sprofondamento carico
Tav. 4 - TRASFORMABILITA'	area di urbanizzazione consolidata centro storico
VARIANTE al P.R.G.	zona A - centro storico obbligo strumento urbanistico attuativo

TABELLA DATI STEREOCINETICI	
Localizzazione toponomastica	loc. Pona
Inquadramento catastale	Catasto Terreni - foglio 9 mappali n. 57 - 60 - 402
Superficie catastale area a disposizione	mq. 210,00
Superficie fabbricato oggetto dell'intervento	mq. 110,00
Volumi TL fabbricato oggetto dell'intervento	mc. 710,00